

AÉRODROME DE VILLACOUBLAY - VÉLIZY (LFPV)

PLAN DE SERVITUDES AÉRONAUTIQUES DE DÉGAGEMENT

A4 - ZOOM SEUIL 09

Numéro	Echelle	Date
PSA-A4_SNIA_LFPV_1	1 : 3 000	Avril 2025

Approuvé par arrêté interministériel en date du **2 octobre 2025**

Caractéristiques techniques de base





Code référence de l'aérodrome : 4 D

Altitude de référence : 178,3 mètres NGF



Spécifications techniques utilisées

Approches de précision

Légende

- | | |
|---|--------------------------------------|
|  | Piste revêtue : 1957,09 m x 45 m |
|  | Limites des servitudes |
|  | Intermédiaires des servitudes |
|  | Plans des feux des lignes d'approche |
| 223,3 | Cote altimétrique en mètres NGF |

Adaptations ponctuelles de surfaces ayant fait l'objet d'une étude d'évaluation d'obstacle

-   Obstacles artificiels acceptés
 Gabarits routiers

**Obstacles dépassant les cotes limites autorisées
par les servitudes après adaptations
(cf. liste dans note annexe)**

-
- Arbres
- Obstacles artificiels

Observations / Modifications :

Établissement du plan :

Service National d'Ingenierie Aéroportuaire
Département Programmation Environnement Aménagement
siège : 82 rue des Pyrénées - 75970 PARIS cedex 20
site Atlantique : 12 avenue de Pythagore - CS 50071 - 33693 MÉRIGNAC cedex
Chef de projet : Fabien ANFRAY

Projection du plan : Lambert 93

Fonds cartographiques : BD ORTHO ®© IGN

