

Dans l'avant-projet déposé en juin 1956 en sous-préfecture, l'emplacement des trois principaux bâtiments évolua encore, notamment le plus proche de la rue d'Estienne d'Orves qui devint parallèle à la voie.

Entre novembre 1956 et décembre 1958, les propriétaires furent expulsés de leur maison de famille construite un siècle plus tôt. L'appellation « quartier central » fut remplacée par « Les Ormeaux ». En 1959, on arrêta le plan définitif et l'installation de baraquements permit la rentrée 1961.

Mais, en 1962, suite à une circulaire du service de l'enseignement du Département de la Seine, l'école primaire en partie haute, qui devait accueillir 36 classes, fut transformée en Collège d'Enseignement Général (CEG). Construit entre 1963 et 1965, il vécut sa première rentrée en 1966. C'est l'actuel Collège des Ormeaux.



L'Archive de la Quinzaine¹ n°353

Du lundi 1^{er} janvier au samedi 13 janvier 2018

Projet pour le groupe scolaire du quartier central (1956)

L'année 1954 marqua le début des constructions massives de logements à Fontenay. Les différents projets lancés (1 400 logements) devaient amener plus de 2 000 nouveaux élèves alors que le groupe scolaire du Parc, le seul existant, était déjà exigu.

En octobre, le conseil municipal jeta son dévolu sur la propriété Leboucq du 15 rue d'Estienne d'Orves. Sa superficie, près de 17 000 m², et son emplacement, appelé « le quartier central » par les techniciens, étaient propices à accueillir un nouvel établissement scolaire.

Le projet fut confié à l'architecte communal Georges Boiret. Au printemps 1956, il proposa différents plans adaptés au dénivelé et privilégiant l'éclairage naturel des bâtiments tout en sauvegardant les principaux arbres du parc. L'extrait du plan suivant s'approche de celui qui sera retenu (AM FaR 1M174) :

L'Archive de la Quinzaine n°354

Du lundi 15 janvier 2018 au samedi 27 janvier 2018 :

La rue Boucicaut (1915)

Les Archives municipales vous accueillent
le mardi de 13h30 à 18h00/ le mercredi de 9h30 à 12h00 et de 13h30 à 16h30 /
le jeudi de 9h30 à 12h30/ le vendredi de 9h30 à 12h30 ou sur rendez-vous.
david.descatoire@fontenay-aux-roses.fr

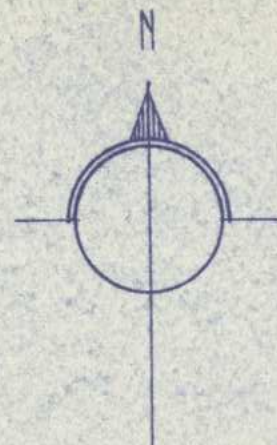
Archives municipales
75 rue Boucicaut
ou
10 rue Jean Jaurès
92260 Fontenay-aux-Roses
Tel. 01 41 13 21 12

<https://www.fontenay-aux-roses.fr/35/histoire-et-patrimoine.htm>

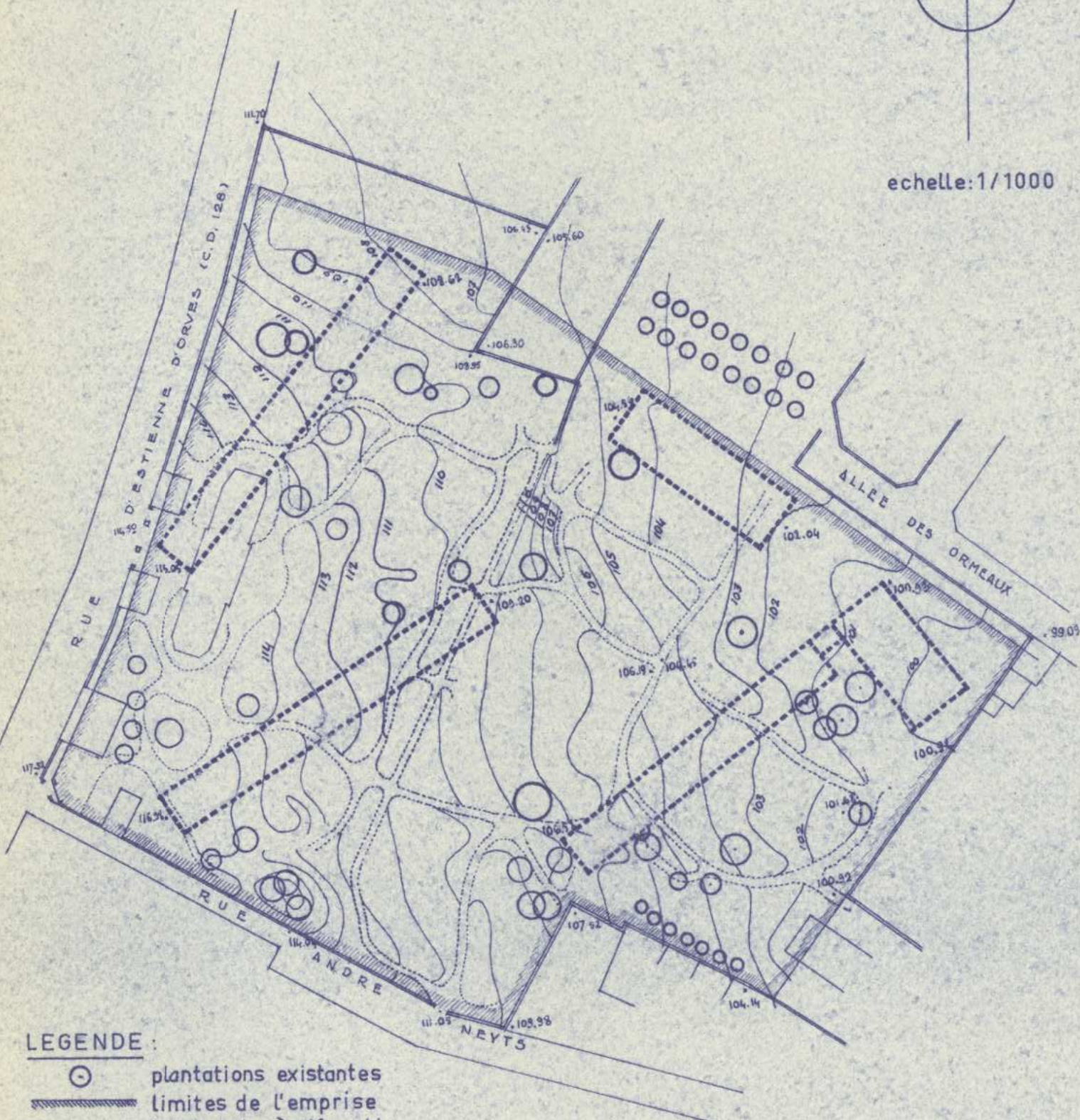
¹ Tous les quinze jours, les Archives municipales proposent un document original concernant l'histoire de Fontenay accompagné d'un petit texte de présentation. L'ensemble forme *L'Archive de la Quinzaine*.

TERRAIN - ETAT ACTUEL







surface totale : 16.540m²



echelle: 1/1000



LEGENDE :

-  plantations existantes
-  limites de l'emprise
-  batiments à démolir
-  implantation prévue
-  courbes de niveaux
-  allées existantes

d'après le relevé effectué
en Juillet 1954
par J. LARAGÉ, Géomètre