

DEPARTEMENT DES HAUTS-DE-SEINE

COMMUNE DE FONTENAY AUX ROSES












PLAN D'OCCUPATION DES SOLS

PLAN DE ZONAGE

1 / 2000

Vo au conseil municipal du 05-10-95
Vo au conseil municipal du 05-02-96
Revue public par arrêté du Maire le 28-02-96
APPROUVE LE 24/06/97
MODIFIE LE 20/09/97

LEGENDE

-  ZONE NON EDIFICANDI
-  ZONE NON ALTIUS TOLLENDI
LARGEUR 20m 129,60 NGF
-  ZONE NON ALTIUS TOLLENDI
LARGEUR 30m 108,00 NGF
-  EMPLACEMENT RESERVE POUR
OUVRAGE PUBLIC
-  EMPLACEMENT RESERVE POUR
VOIE PUBLIQUE PROJETEE OU
A ELARGIR
-  ZONE DE CARRIERE
-  REFERENCE AU RAPPORT DE
PRESENTATION "LISTE DES
OPERATION DE VOIRIE "
-  REFERENCE AU RAPPORT DE
PRESENTATION "LISTE DES
EQUIPEMENTS"
-  ARBRES CLASSES
-  ESPACE BOISE CLASSE
-  BANDE D'ESPACE BOISE CLASSE
DE 3 METRES DE LARGE



ZONAGE

Ua 2,00	UE 0,40
Uab 1,60	Ufa 1,00
Uac 1,50	Ufb 1,80
Uad 1,00	Uel 3000 c.a.s.
Ue Habit. 0,70 - Actif 1,00 - Total 1,00	Uem 3000 c.a.s.
UCa 1,20	UPMa 3000 c.a.s.
UCb 1,15	UPMb 3000 c.a.s.
UCc 1,00	ND 3000 c.a.s.
UCd 0,95	
UCe 0,85	
UCf Habit. 0,75 - Actif 0,25 - Total 0,80	
UCg 0,75	
UCd 0,70	
UCe 0,65	
UCf 0,75	
UCg 0,70	
UCd 0,60	
UCe 0,40	